



COMUNE DI

**LUNGAVILLA**

PROVINCIA DI PAVIA

**PIANO DELLA RISERVA  
NATURALE  
STAGNI DI LUNGAVILLA**

**02**

**Fascicolo di corredo:  
DOCUMENTAZIONE FOTOGRAFICA**

Ai sensi dell'Allegato 1 alla DGR 4598/2015 e della DCR 16/2010

SINDACO  
dott. Andrea Daprati

PROGETTISTA  
dott. arch. Mario Mossolani

COLLABORATORI  
dott. ing. Marcello Mossolani  
geom. Mauro Scano

AUTORITÀ PROCEDENTE  
geom. Maria Assunta Brusa

AUTORITÀ COMPETENTE PER LA VAS  
dott. Francesco Gabba



**STUDIO MOSSOLANI**  
urbanistica architettura ingegneria  
via della pace 14 - 27045 casteggio (pavia) - tel. 0383 890096 - telefax 0383 803683

## **COMUNE DI LUNGAVILLA**

### **Provincia di Pavia**



## **PIANO DELLA RISERVA NATURALE**

### **"STAGNI DI LUNGAVILLA"**

## **DOCUMENTAZIONE FOTOGRAFICA**

**Ai sensi dell'Allegato 1 alla DGR n. 4598/2015 e della DCR n. 16/2010**

### **INDICE**


1 – FOTOGRAFIA AEREA 1 – ANNO 1981.....	3
2 – FOTOGRAFIA AEREA 2 – ANNO 1985.....	3
3 – FOTOGRAFIE AEREE 3 E 4 – ANNO 2004 .....	4
4 – FOTOGRAFIE – ANNO 1995 .....	5
5 – FOTOGRAFIE - ANNO 2002.....	6
6 – FOTOGRAFIE – ANNO 2011 .....	7
7 – FOTOGRAFIE – ANNO 2014 .....	17
8 – NEVICATA DEL 2006 .....	39
9 – AUTUNNO .....	40
10 – GARZAIA 2017 .....	41
11 – COPYRIGHT .....	43



*La riserva naturale di Lungavilla ha un grande debito di riconoscenza verso il prof. Francesco Barbieri (naturalista e zoologo) e il Prof. Pier Angelo Nardi (naturalista ed ittiologo), che hanno seguito la sua nascita e il suo sviluppo, fin da quando questi luoghi erano soltanto un insieme disordinato e spoglio di laghetti di cava.*

*Questo lavoro è dedicato alla loro memoria.*

***1 – Fotografia aerea 1 – anno 1981***



***2 – Fotografia aerea 2 – anno 1985***





### ***3 – Fotografie aeree 3 e 4 – anno 2004***





## 4 – Fotografie – anno 1995



Fotografia 5



Fotografia 6



Fotografia 7



Fotografia 8



Fotografia 9



Fotografia 10



## ***5 – Fotografie - anno 2002***



*Fotografia 11*




*Fotografia 12*




*Fotografia 13*



*Fotografia 14*



*Fotografia 15*



*Fotografia 16*



## 6 – Fotografie – anno 2011



Fotografia 17



Fotografia 18



Fotografia 19



Fotografia 20



Fotografia 21



Fotografia 22





Fotografia 23



Fotografia 24



Fotografia 25



Fotografia 26



Fotografia 27



Fotografia 28





Fotografia 29



Fotografia 30



Fotografia 31



Fotografia 32



Fotografia 33



Fotografia 34





Fotografia 35



Fotografia 36



Fotografia 37



Fotografia 38



Fotografia 39



Fotografia 40






Fotografia 41



Fotografia 42



Fotografia 43



Fotografia 44



Fotografia 45



Fotografia 46





*Fotografia 47*



*Fotografia 48*



*Fotografia 49*



*Fotografia 50*



*Fotografia 51*



*Fotografia 52*






Fotografia 53



Fotografia 54



Fotografia 55



Fotografia 56




Fotografia 57



Fotografia 58







*Fotografia 59*



*Fotografia 60*



*Fotografia 61*



*Fotografia 62*



*Fotografia 63*



*Fotografia 64*






*Fotografia 65*



*Fotografia 66*



*Fotografia 67*



*Fotografia 68*



*Fotografia 69*



*Fotografia 70*





*Fotografia 71*



*Fotografia 72*



*Fotografia 73*



*Fotografia 74*



*Fotografia 75*



*Fotografia 76*



## 7 – Fotografie – anno 2014

### a) Parcheggio mobilità dolce via XX settembre



Fotografia 77



Fotografia 78



Fotografia 79



Fotografia 80




Fotografia 81



Fotografia 82



**b) Primo laghetto sulla destra da parcheggio via XX settembre***Fotografia 83**Fotografia 84**Fotografia 85**Fotografia 86**Fotografia 87**Fotografia 88*





*Fotografia 89*



*Fotografia 90*



*Fotografia 91*



*Fotografia 92*



*Fotografia 93*



*Fotografia 94*





Fotografia 95



Fotografia 96



Fotografia 97



Fotografia 98




Fotografia 99



Fotografia 100



**c) Primo laghetto sulla sinistra da parcheggio via XX settembre***Fotografia 101**Fotografia 102**Fotografia 103**Fotografia 104**Fotografia 105**Fotografia 106*




**d) Secondo laghetto sulla destra da parcheggio via XX settembre***Fotografia 107**Fotografia 108**Fotografia 109**Fotografia 110**Fotografia 111**Fotografia 112*





Fotografia 113



Fotografia 114




Fotografia 115



Fotografia 116






Fotografia 117



Fotografia 118



**e) Terzo laghetto sulla destra da parcheggio via XX settembre***Fotografia 119**Fotografia 120**Fotografia 121**Fotografia 122**Fotografia 123**Fotografia 124*



## f) Percorso pedonale e ciclabile da parcheggio via XX settembre



Fotografia 125



Fotografia 126



Fotografia 127



Fotografia 128



Fotografia 129



Fotografia 130





Fotografia 131




Fotografia 132



Fotografia 133



Fotografia 134



Fotografia 135



Fotografia 136







Fotografia 137



Fotografia 138



Fotografia 139



Fotografia 140



Fotografia 141



Fotografia 142





Fotografia 143



Fotografia 144



Fotografia 145



Fotografia 146



Fotografia 147



Fotografia 148





Fotografia 149




Fotografia 150



Fotografia 151



Fotografia 152



Fotografia 153



Fotografia 154



**g) Ambito didattico (centro visite) via Sandri**


Fotografia 155



Fotografia 156



Fotografia 157



Fotografia 158




Fotografia 159




Fotografia 160




## h) Sentiero da ambito didattico (centro visite) via Sandri



Fotografia 161



Fotografia 162



Fotografia 163



Fotografia 164



Fotografia 165




Fotografia 166





*Fotografia 167*



*Fotografia 168*



*Fotografia 169*



*Fotografia 170*



*Fotografia 171*



*Fotografia 172*



## i) Primo laghetto sulla destra da via Sandri



Fotografia 173




Fotografia 174



Fotografia 175



Fotografia 176



Fotografia 177



Fotografia 178



## I) Secondo laghetto sulla destra da via Sandri



Fotografia 179



Fotografia 180



Fotografia 181



Fotografia 182



Fotografia 183



Fotografia 184





*Fotografia 185*



*Fotografia 186*



*Fotografia 187*



*Fotografia 188*




*Fotografia 189*



*Fotografia 190*



**m) Primo laghetto sulla sinistra da via Sandri***Fotografia 191**Fotografia 192**Fotografia 193**Fotografia 194**Fotografia 195*



## n) Ambito ricreativo per la pesca sportiva



Fotografia 196



Fotografia 197



Fotografia 198



Fotografia 199



Fotografia 200



Fotografia 201





Fotografia 202



Fotografia 203



Fotografia 204



Fotografia 205



Fotografia 206



Fotografia 207



## 8 – Nevicata del 2006



Fotografia 208



Fotografia 209



Fotografia 210



Fotografia 211



Fotografia 212




Fotografia 213



## 9 – Autunno



Fotografia 214




Fotografia 215



Fotografia 216



Fotografia 217



Fotografia 218



Fotografia 219



## 10 – Garzaia 2017

Foto del giugno-luglio 2017, in cui sono visibili gli aironi, le garzette e le nitticore (cava dei Ciapè).



Fotografia 220



Fotografia 221



Fotografia 222



Fotografia 223



Fotografia 224



Fotografia 225





*Fotografia 226*



*Fotografia 227*



*Fotografia 228*



*Fotografia 229*



*Fotografia 230*



*Fotografia 231*



## ***11 – Copyright***

Le fotografie sono state scattate, fatti salvi errori ed omissioni involontari, dai redattori del Piano della Riserva, ad eccezione di quelle dei seguenti capitoli:

3 – FOTOGRAFIE AEREE – ANNO 2004: Luciano Villani

8 – NEVICATA DEL 2006: Francesco Gabba

9 – AUTUNNO: Francesco Gabba

10 – GARZAIA 2017: Francesco Gabba